

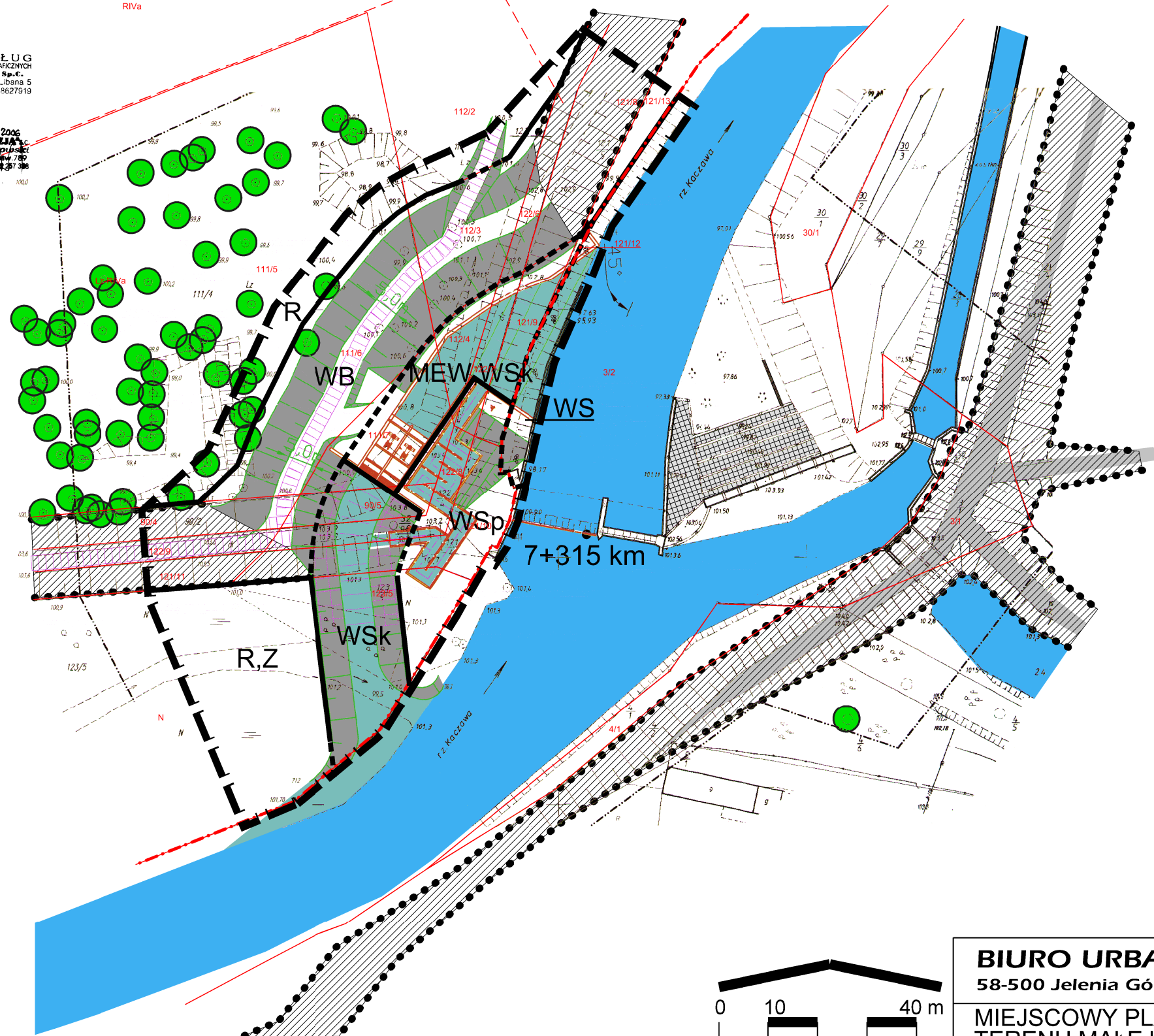
Skala 1:500
woj. dolnośląskie
pow. legnicki
Miejsko Prochowice obr. 2
Gmina Prochowice obr. Lisowice
Obiekt: jaz na Kązanie
Mapa powstała z montażu map
452.233.0643 i 452.233.064
Mapa zawiera granice, proste
Aktualna na dzień 06.06.2006 r.
Kara 074-38/06, 075-07-14/06.



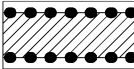







**BIURO USŁUG
GEODEZYJNYCH I KARTOGRAFICZNYCH
"GEODEZJA" Sp.c.**
59-220 Legnica, ul. J. Libana 5
NIP 691-10-03-423, tel. 8627919





7. 06. 2006
BUGIK **GEODEZJA** s.c.
Krystyn Ziolkowski
GEODETA upr. zwz. 789
tel. 86 279 19 10 kom. 050 257 398

Uwzględniono usytuowanie
projektowanych sieci uzbrojenia terenu

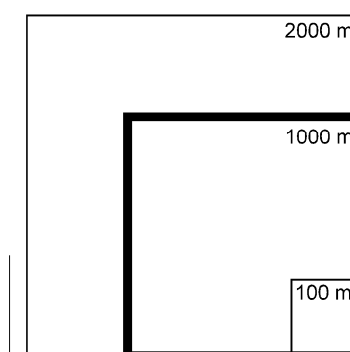
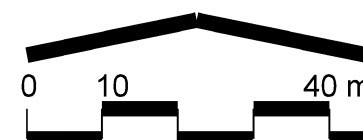
Nr
07.06.2006r.
data podpis

[illegible][illegible]

- | | |
|---|--|
|  | ISTN. WODY OTWARTE |
|  | ISTNIEJĄCY JAZ |
|  | ISTN. ODCINKI WAŁÓW
PRZECIWPOWODZIOWYCH |
|  | PROJ. ODCINKI WAŁÓW
PRZECIWPOWODZIOWYCH
I SKARPY |
|  | PROJEKTOWANA MAŁA
ELEKTROWNIA WODNA |
|  | PROJEKTOWANE
WODY OTWARTE |
|  | PROJ. PRZEPŁAWKA |
|  | ISTN. ZIELEŃ WYSOKA |
|  | GRANICA OBREMBÓW |
|  | GRANICA
OPRACOWANIA MPZP |

	USTALONE I ORIENTACYJNE LINIE ROZGRANICZAJĄCE
	WODY OTWARTE
	PRZEPŁAWKA
	KANAŁ ENERGERTYCZNY

MEW, WSK	MAŁA ELEKTROWNIA WODNA I KANAŁ ENERGETYCZNY
R, Z	TERENY ŁĄK I ZIELENI NIEURZĄDZONEJ
WB	WAŁ PRZECIWPOWODZIOWY
R	TERENY ROLNICZE



BIURO URBANISTYKI i ARCHITEKTURY
58-500 Jelenia Góra, ul. Grodzka 13. tel.: (075)7522400



MIEJSCOWY PLAN ZAGOSPODAROWANIA PRZESTRZENNEGO
TERENU MAŁEJ ELEKTROWNI WODNEJ LOKALIZOWANEJ
W OBR. LISOWICE I PROCHOWICE (GM. PROCHOWICE)

PROGNOZA ODDZIAŁYWANIA NA ŚRODOWISKO - WNIOSKI

arch. Grażyna GRAJEK - gł. proj.
mgr inż. Małgorzata WOŁOSZKA

inż. Jacek MAGIERA
mgr inż. Danuta GRAJEK

mapa syt.-wys. plus mapa ewidencji gruntów

SKALA 1:1000

5